

LEGENDA

Vs2

J202

DP201

HJ14

vsakovací vrt

inženýrskogeologický vrt

dynamická penetrace

hydrogeologický vrt

ZPRACOVAL: Mgr. Eliška Gergelová		ZAK.Č.: 2022-219
SCHVÁLIL: RNDr. Václav Hájek		STUPEŇ: DUSP
OBJEDNATEL: Krajská správa a údržba silnic Středočeského kraje, příspěvková organizace		DATUM: 09/2022
AKCE: Horní Počaply - Cítov, obchvat, projekt PoGTP		MĚŘÍTKO: 1 : 2 000
VÝKRES: SITUACE NAVRŽENÝCH SOND Obchvat Cítova 1. část		PŘÍLOHA Č.: 2.1
		VÝTISK:

LEGENDA

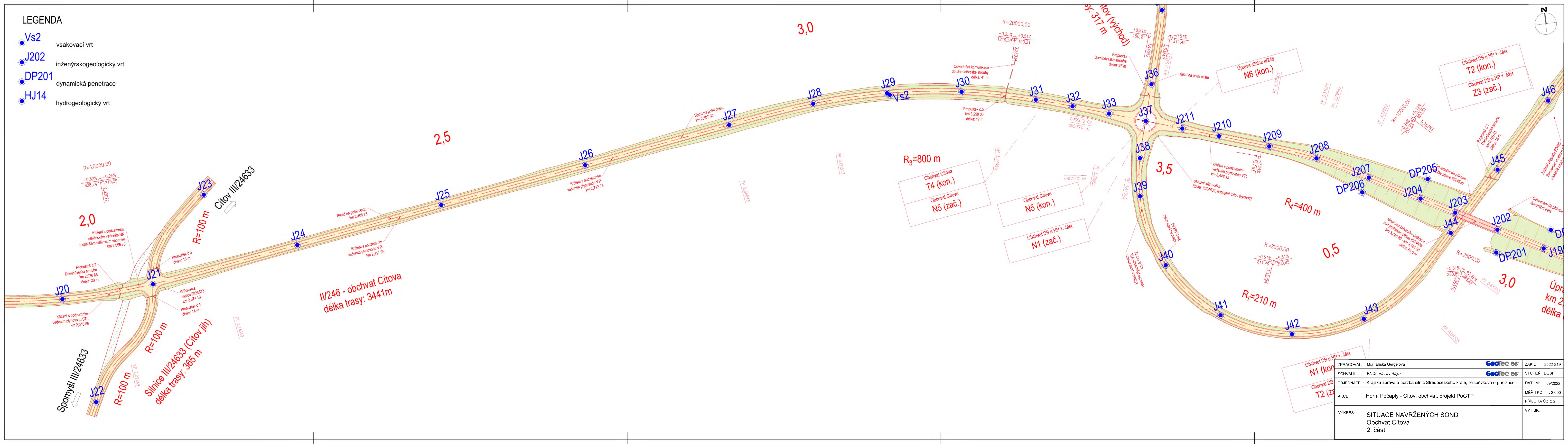
- Vs2

vsakovací vrt
- J202

inženýrskogeologický vrt
- DP201

dynamická penetrace
- HJ14

hydrogeologický vrt



ZPRACOVAL:	Mgr. Eliška Gergeiová	ZAK Č.:	2022-219
SCHVÁLIL:	RNDr. Václav Hájek	STUPEŇ:	DUSP
OBJEDNATEL:	Krajská správa a údržba silnic Středočeského kraje, příspěvková organizace	DATUM:	09/2022
AKCE:	Horní Počaply - Cítov, obchvat, projekt PoGTP	MĚŘITKO:	1 : 2 000
VÝKRES:	SITUACE NAVRŽENÝCH SOND Obchvat Cítova 2. část	PŘÍLOHA Č.:	2.2
		VÝTISK:	

LEGENDA

V_{s2}

vsakovací vrt

inženýrskogeologický vrt





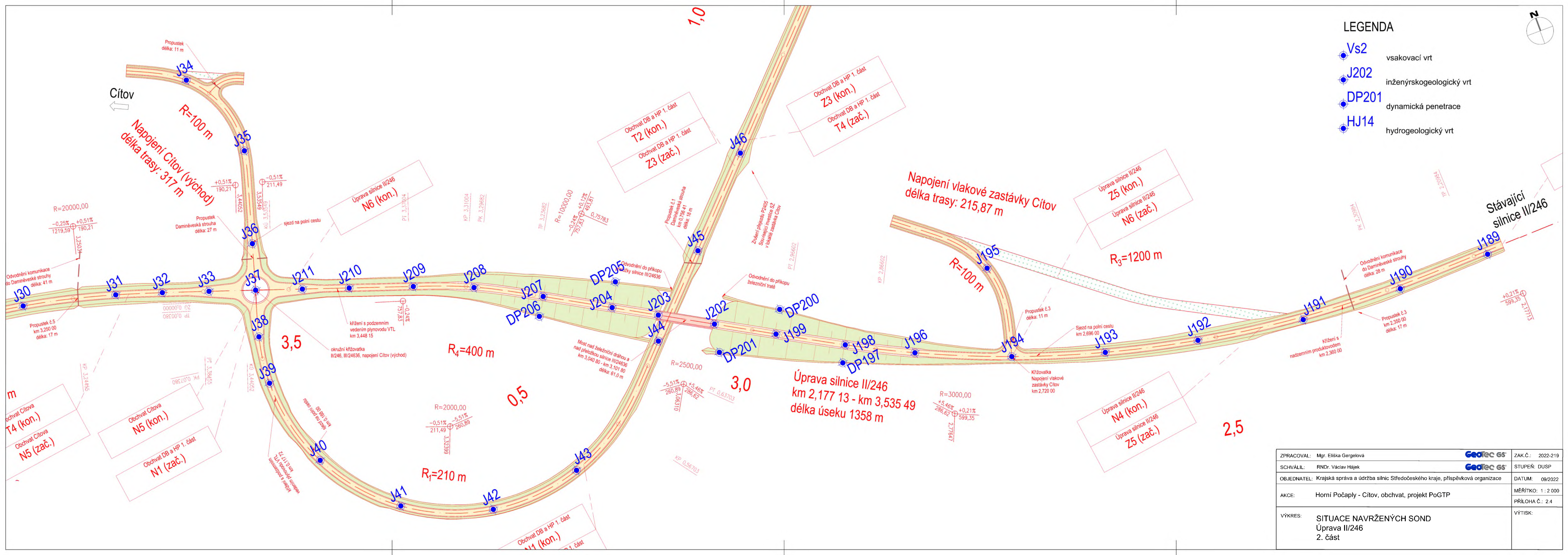
DP201

dynamická penetrace

HJ14

hydrogeologický vrt

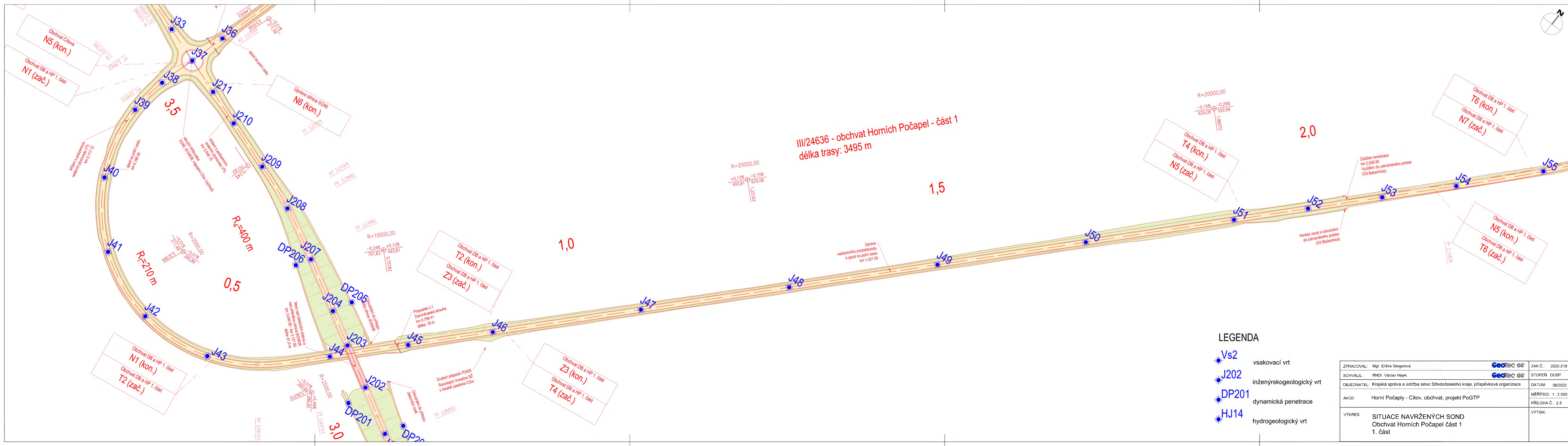
ZPRACOVAL:	Mgr. Eliška Gergelová		ZAK.Č.: 2022-219
SCHVÁLIL:	RNDr. Václav Hájek		STUPEŇ: DUSP
OBJEDNATEL:	Krajská správa a údržba silnic Středočeského kraje, příspěvková organizace		DATUM: 09/2022
AKCE:	Horní Počaply - Cítov, obchvat, projekt PoGTP		MĚŘÍTKO: 1 : 2 000
			PŘÍLOHA Č.: 2.3
VÝKRES:	SITUACE NAVRŽENÝCH SOND Úprava II/246 1. část		VÝTISK:




LEGENDA

- Vs2 vsakovací vrt
- J202 inženýrskogeologický vrt
- DP201 dynamická penetrace
- HJ14 hydrogeologický vrt

ZPRACOVAL:	Mgr. Eliška Gergelová		ZAK.Č.:	2022-219
SCHVÁLIL:	RNDr. Václav Hájek		STUPEŇ:	DUSP
OBJEDNATEL:	Krajská správa a údržba silnic Středočeského kraje, příspěvková organizace		DATUM:	09/2022
AKCE:	Horní Počaply - Cítov, obchvat, projekt PoGTP		MĚŘÍTKO:	1 : 2 000
			PŘÍLOHA Č.:	2.4
VÝKRES:	SITUACE NAVRŽENÝCH SOND Úprava II/246 2. část		VÝTISK:	





LEGENDA

- Vs2 vsakovací vrt
- J202 inženýrskogeologický vrt
- DP201 dynamická penetrace
- HJ14 hydrogeologický vrt

ZPRACOVAL: Mgr. Eliška Gergeiová		ZAK Č.: 2022-219
SCHVÁLIL: RNDr. Václav Hájek		STUPEŇ: DUSP
OBJEDNATEL: Krajská správa a údržba silnic Středočeského kraje, příspěvková organizace		DATUM: 09/2022
AKCE: Horní Počaply - Cítov, obchvat, projekt PoGTP		MĚŘÍTKO: 1 : 2 000
VÝKRES: SITUACE NAVRŽENÝCH SOND Obchvat Horních Počapel část 1 2. část		PŘÍLOHA Č.: 2.6
		VÝTISK:





Subvarianta - napojení silnice III/24638 (Podvlčí)
délka trasy: 405 m

Subvarianta Změna napojení
délka trasy: 1813 m

SITUACE NAVRŽENÝCH SOND
Obchvat Horních Počapel část 2
2. část

ZPRACOVAL:	Mgr. Eliška Gergelová	ZAK.Č.:	2022-21
SCHVÁLIL:	RNDr. Václav Hájek	STUPEŇ:	DUSP
OBJEDNATEL:	Krajská správa a údržba silnic Středočeského kraje, příspěvková organizace	DATUM:	09/2022
AKCE:	Horní Počaply - Cítov, obchvat, projekt PoGTP	MĚŘÍTKO:	1 : 2 00
VÝKRES:	SITUACE NAVRŽENÝCH SOND Obchvat Horních Počapel část 2 2. část	PŘÍLOHA Č.:	2.8
		VÝTISK:	

Subvarianta
Změna napojení
délka trasy: 181g

ZPRACOVAL:	Mgr. Eliška Gergelová		ZAK.Č.: 2022-219
SCHVÁLIL:	RNDr. Václav Hájek		STUPEŇ: DUSP
OBJEDNATEL:	Krajská správa a údržba silnic Středočeského kraje, příspěvková organizace		DATUM: 09/2022
AKCE:	Horní Počaply - Cítov, obchvat, projekt PoGTP		MĚŘÍTKO: 1 : 2 000
			PŘÍLOHA Č.: 2.8
VÝKRES:	SITUACE NAVRŽENÝCH SOND Obchvat Horních Počapel část 2 2. část		VÝTISK:

LEGENDA

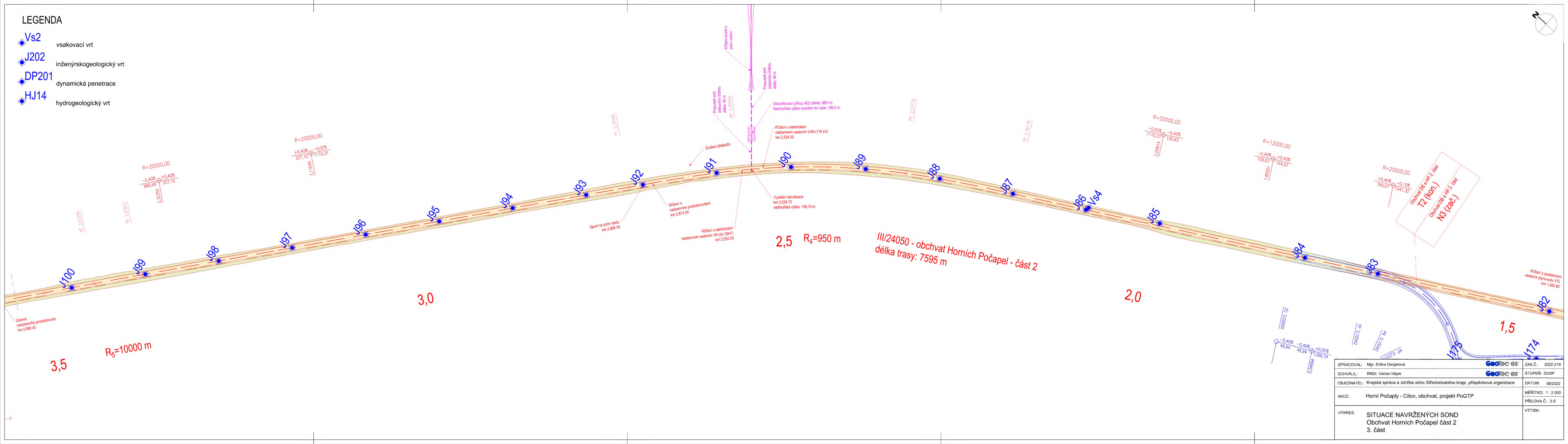
- Vs2

vsakovací vrt
- J202

inženýrskogeologický vrt
- DP201

dynamická penetrace
- HJ14

hydrogeologický vrt



ZPRACOVAL:	Mgr. Eliška Gergelová	ZAK.Č.:	2022-219
SCHVÁLIL:	RNDr. Václav Hájek	STUPEŇ:	DUSP
OBJEDNATEL:	Krajská správa a údržba silnic Středočeského kraje, příspěvková organizace	DATUM:	09/2022
AKCE:	Horní Počaply - Cítov, obchvat, projekt PoGTP	MĚŘÍTKO:	1 : 2 000
VÝKRES:	SITUACE NAVRŽENÝCH SOND Obchvat Horních Počapel část 2 3. část	PŘÍLOHA Č.:	2.9
		VÝTISK:	

LEGENDA

Vs2

vsakovací vrt

 J202

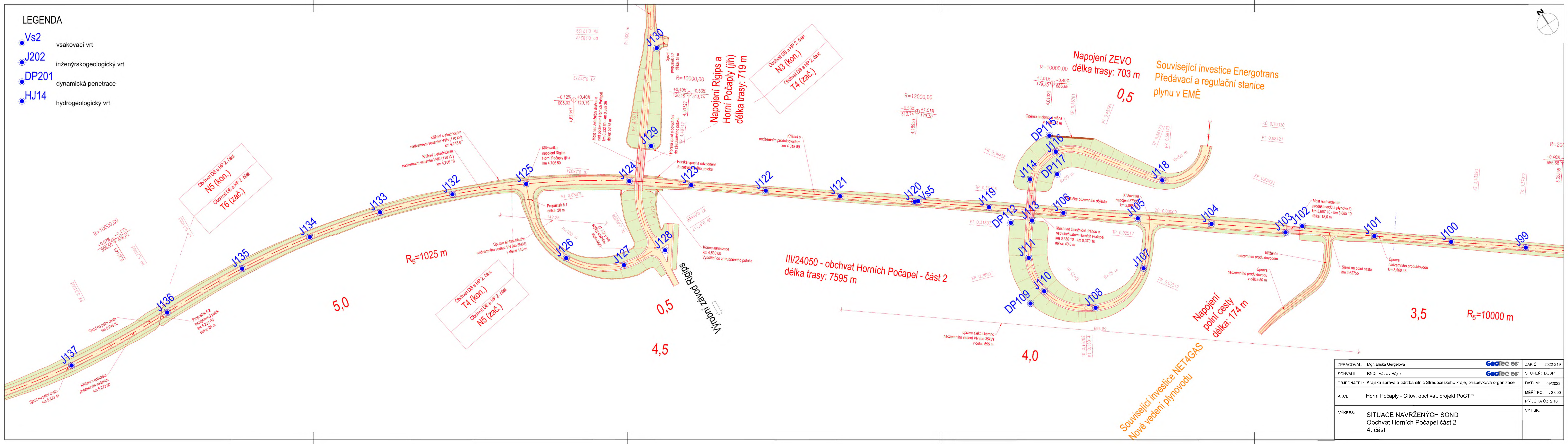
inženýrskogeologický vr



DP201

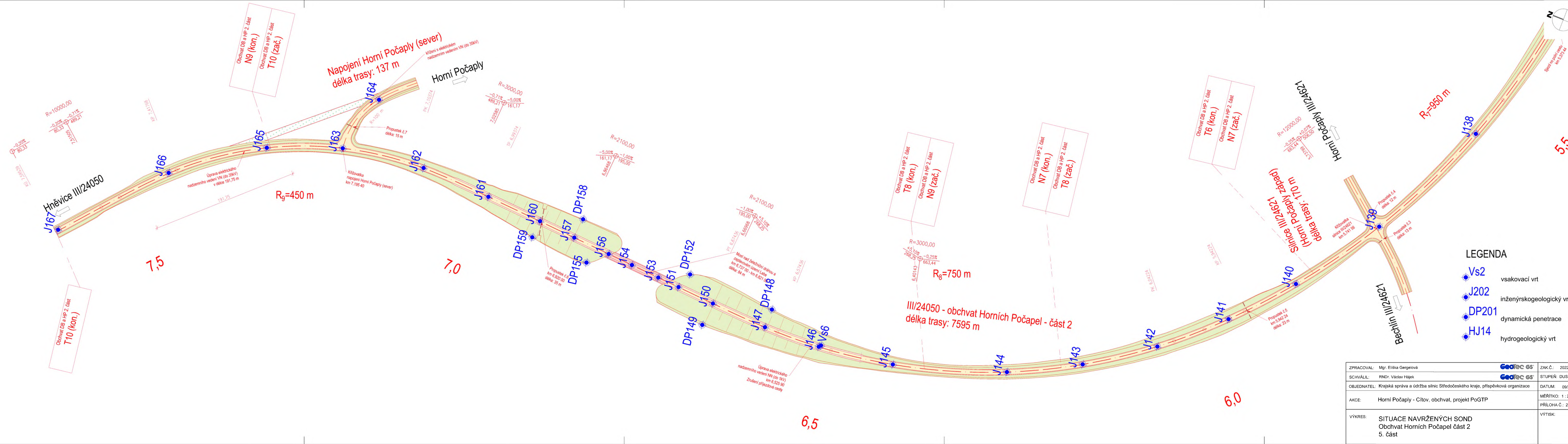
- dynamická penetrace

 HJ14



hydrogeologický vr



ZPRACOVAVEL:	Mgr. Eliška Gergelová		ZAK Č.:	2022-219
SCHVÁLIL:	RNDr. Václav Hájek		STUPEŇ:	DUPŠ
OBJEDNATEL:	Krajská správa a údržba silnic Středočeského kraje, příspěvková organizace		DATUM:	09/2022
AKCE:	Horní Počaply - Cítov, obchvat, projekt PoGTP		MĚŘÍTKO:	1 : 2 000
			PŘÍLOHA Č.:	2:10
VÝKRES:	SITUACE NAVRŽENÝCH SOND Obchvat Horních Počapel část 2 4. část		VÝTISK:	

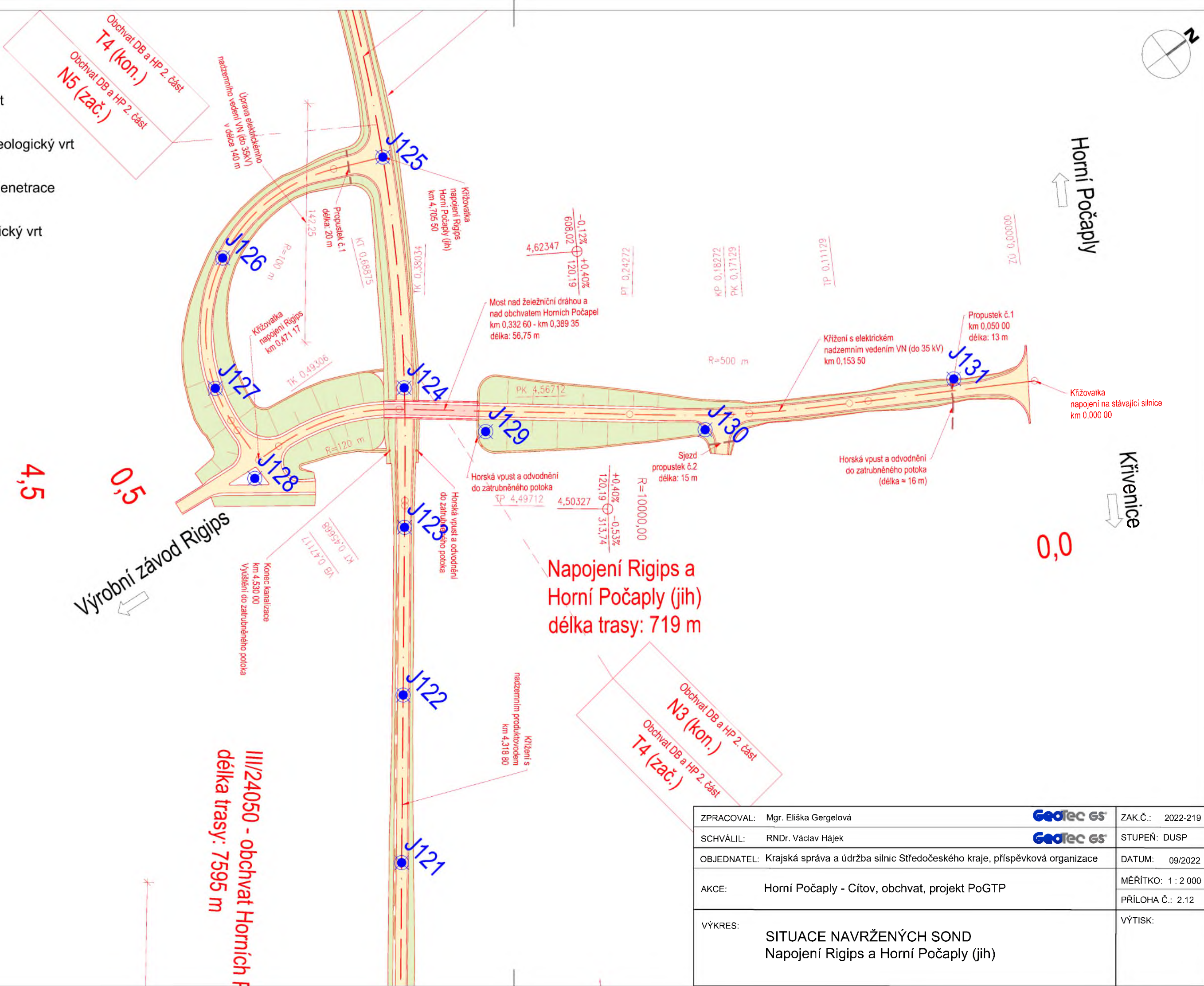




- LEGENDA
- Vs2 vsakovací vrt
 - J202 inženýrskogeologický vrt
 - DP201 dynamická penetrace
 - HJ14 hydrogeologický vrt

ZPRACOVAL:	Mgr. Eliška Gergelová		ZAK.Č.:	2022-219
SCHVÁLIL:	RNDr. Václav Hájek		STUPEŇ:	DUSP
OBJEDNATEL:	Krajská správa a údržba silnic Středočeského kraje, příspěvková organizace		DATUM:	09/2022
AKCE:	Horní Počaply - Cítov, obchvat, projekt PoGTP		MĚŘÍTKO:	1 : 2 000
VÝKRES:	SITUACE NAVRŽENÝCH SOND Obchvat Horních Počapel část 2 5. část		PŘÍLOHA Č.:	2.11
			VÝTISK:	

LEGENDA

-  Vs2 vsakovací vrt
-  J202 inženýrskogeologický vrt
-  DP201 dynamická penetrace
-  HJ14 hydrogeologický vrt



ZPRACOVAL:	Mgr. Eliška Gergelová		ZAK.Č.:	2022-219
SCHVÁLIL:	RNDr. Václav Hájek		STUPEŇ:	DUSP
OBJEDNATEL:	Krajská správa a údržba silnic Středočeského kraje, příspěvková organizace		DATUM:	09/2022
AKCE:	Horní Počaply - Cítov, obchvat, projekt PoGTP		MĚŘÍTKO:	1 : 2 000
			PŘÍLOHA Č.:	2.12
VÝKRES:	SITUACE NAVRŽENÝCH SOND Napojení Rigips a Horní Počaply (jih)		VÝTISK:	